

Stadt Liestal

QUARTIERPLANUNG WEIERWEG

QP Plan 3: Schnitte

Stand Mitwirkung / Kantonale Vorprüfung

rechtsverbindlicher Inhalt

313.0 m Terraintkoten Freiflächen (+/- 0.5 m)

327.0 m max. Gebäudehöhe

3 G Geschosszahl

orientierender Inhalt

- A1 Gebäudenummer
- Vollgeschosse
- Sockel- und unterirdische Geschosse, Boden
- neuer Terrainverlauf an Schnittlinie
- offene Gewässer

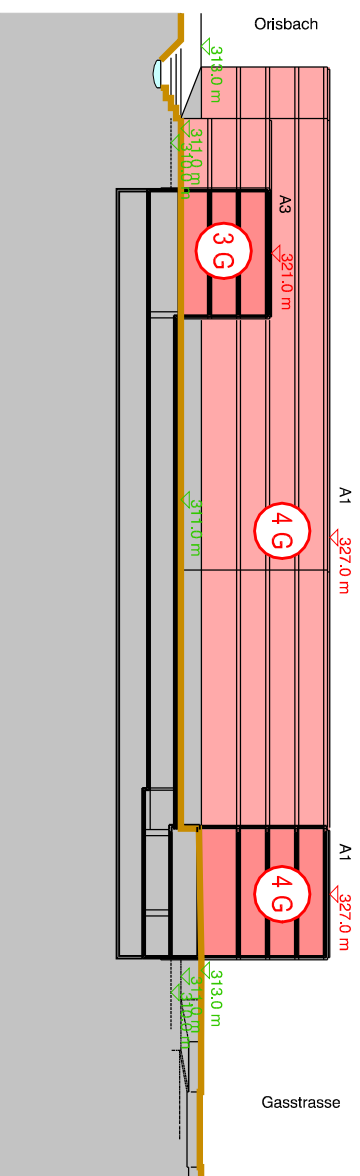
Beschlussfassung und Genehmigung

Beschluss des Stadtrates: _____ Namens des Stadtrates
 Beschluss des Einwohnerrats: _____ Die Stadtpräsidentin: _____ Der Stadtverwalter: _____
 Referendumsfrist: _____
 Urnenabstimmung: _____
 Publikation der Planaufgabe
 im Amtsblatt Nr. _____ vom _____
 im "Liestal aktuell" vom _____
 Planaufgabe: _____
 Vom Regierungsrat des Kantons Basel - Landschaft Der Landschaftschrreiber:
 genehmigt
 mit Beschluss Nr. _____ vom _____
 Publikation des Regierungsratsbeschlusses
 im Amtsblatt Nr. _____ vom _____

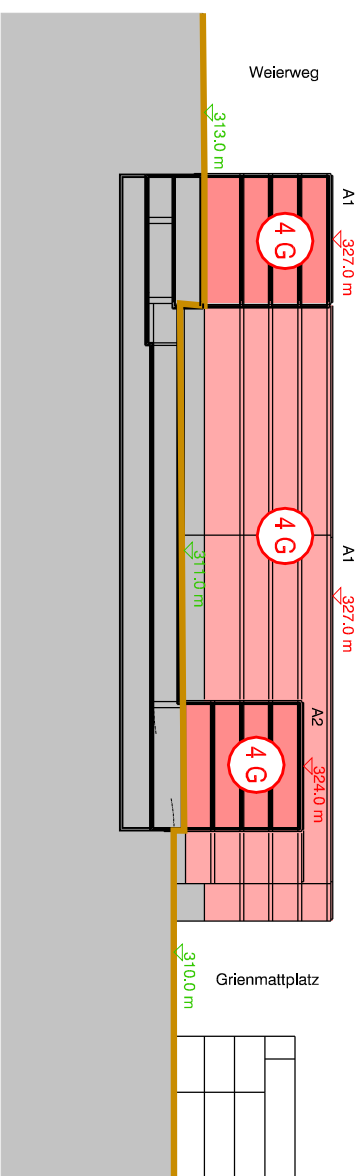
UES2175 08 QP3 280911 BM/MW

RAUMPLANUNG
HOLZEMER Raumplanung Holzemer GmbH Stallmattstrasse 8 4104 Oberwil

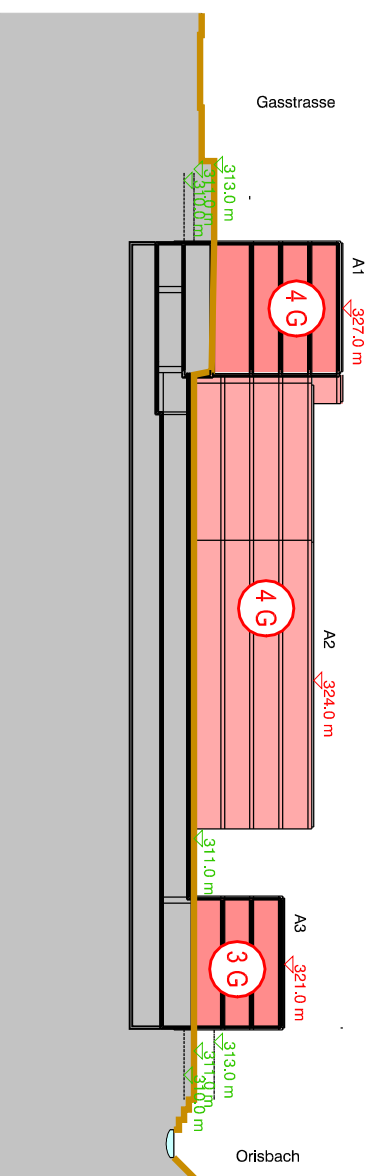
Schnitt 1-1'



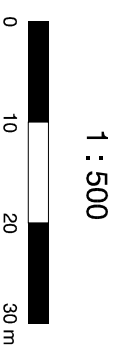
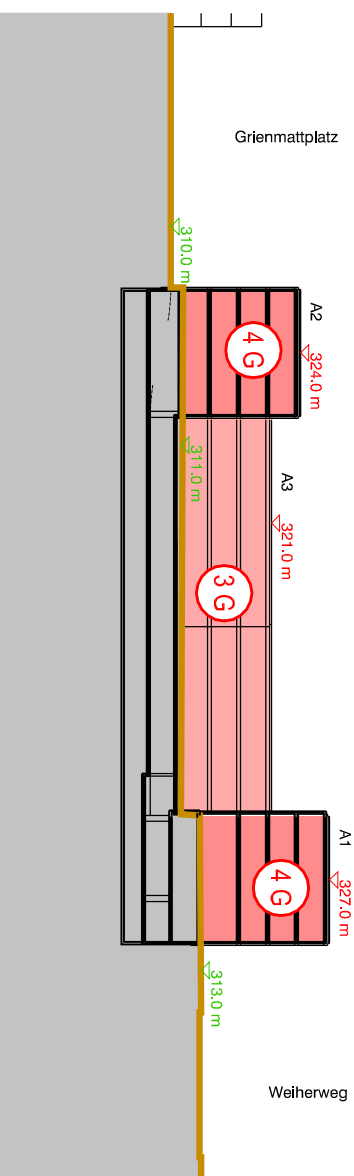
Schnitt 2-2'



Schnitt 3-3'



Schnitt 4-4'



1 : 500