

Zonenplan Siedlung

Planteil überlagernde Gebiete, Zonen und Objekte
Grundnutzung siehe separaten Planteil

Situationsplan 1 : 5000

Öffentliche Planauflage

Stand der Nachführung:
RNB 484 vom 09.03.2004

Beschluss des Stadtrates: 17. Oktober 2006
Beschl. des Einwohnerrates: 17. Dezember 2008
Referendumsfrist: 16. Januar 2009
Urnenabstimmung:
Publik. d. Planaufl. im Amtsblatt Nr. 6 vom 5. Februar 2009
Planaufgabe: 5. Februar 2009 bis 6. März 2009

Namens des Stadtrates:
Die Stadtpräsidentin: Der Stadtschreiber:

sig. sig.
Regula Gysin Roland Plattner



Vom Regierungsrat des Kantons Basel-Landschaft genehmigt
mit Beschluss Nr. vom

Der Landschaftsreiber:
vom







Publikation des Regierungsratsbeschlusses
im Amtsblatt Nr. vom

Legende

Rechtsverbindlicher Inhalt

-  Trennlinie Zonenplan Siedlung / Zonenplan Landschaft
-  Öffentliche Werke und Anlagen OeWA mit Fremdnutzung
-  Zone mit Quartierplanpflicht
-  erhaltenwertes Gebäude (Kategorie A)
-  Gebäude mit Abbruchbewilligungs-Pflicht
-  Archäologische Schutzzone
-  Archäologisches Objekt
-  Aussichtsschutz
-  Erschwerte Bodenverhältnisse
-  Gebiet mit ökologischen Werten
-  Gehölze
-  Prägende Geländekante
-  Bachausdülung
-  Sichtschutzpflanzgürtel

Orientierender Planinhalt

-  Teilzonenplan Zentrum und Teilzonenplan 7
-  siehe Inventar der geschützten Kulturdenkmäler
-  Statische Waldgrenze gemäss rechtsgültiger Waldgrenzenkarte
-  Waldareal
-  Grundwasserschutzzone
-  Gewässer offen / eingedolt

