

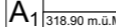















**Legende**

Verbindliche Planinhalte

-  Baubereich
-  Massgebendes Terrain
-  maximale Gebäudehöhe
-  Quartierplan-Perimeter
-  öffentliche Erschliessungsflächen
-  Grünflächen
-  öffentlicher Parkbereich
-  HAUPTERSCHLIESSUNG MIV
-  NEBENSCHLIESSUNG MIV
-  Anschlusspunkte öff. Fussweg

Orientierende Planinhalte

-  Bäume
-  Zugänge Langsamverkehr
-  Amtliche Vermessung (bestehende Gebäude)
-  öffentliches Wegnetz
-  Gefahrenzone Überschwemmung mittlere/geringe Gefährdung
-  Konsultationsbereich Störfall (Autobahn)

Koordinaten gemäss Bezugsrahmen LV95

	E	N
<b>BAUFELD A<sub>1</sub></b>		
A1	2621968.802	1259893.101
A2	2621939.317	1259872.991
A3	2621888.099	1259948.088
A4	2621917.584	1259968.198
<b>BAUFELD A<sub>2</sub></b>		
A5	2621936.276	1259877.449
A6	2621929.917	1259873.112
A7	2621909.511	1259903.032
A8	2621915.870	1259907.369
<b>BAUFELD B<sub>1</sub></b>		
B9	2621961.795	1259927.582
B10	2621979.475	1259939.640
B11	2621970.229	1259953.197
B12	2621952.549	1259941.139
<b>BAUFELD B<sub>2</sub></b>		
B13	2622008.216	1259911.751
B14	2621985.782	1259896.450
B15	2621968.625	1259921.606
B16	2621991.059	1259936.907
<b>BAUFELD C</b>		
C13	2621939.675	1259962.585
C14	2621931.001	1259956.669
C15	2621922.550	1259969.061
C16	2621931.224	1259974.977

**Quartierplanung Mühlemattstrasse  
„Areal KSBL Nord-West“**

Quartierplan 1:500  
31. August 2021

Einwohneratsvorlage

Die Quartierplanung besteht aus:

- > Quartierplan 1:500
- > Quartierplanreglement

Weitere orientierende Unterlagen:

- > Erläuterungsbericht (nach §47 RPV)
- > Richtprojekt (inkl. Grundrisse, Schnitte und Fassaden)
- > Umweltverträglichkeitsbericht UVB
- > Verkehrsgutachten zum UVB

Beschlüsse

Stadt Liestal

Beschluss des Stadtrates: xx.xx.2021  
 Beschluss des Einwohnerrates: xx.xx.2021  
 Referendumsfrist: bis xx.xx.2021  
 Urnenabstimmung:  
 Publikation der Planaufgabe im Amtsblatt Nr. xx vom xx.xx.2021 bis xx.xx.2021  
 Planaufgabe vom xx.xx.2021 bis xx.xx.2021

Namens des Stadtrates:

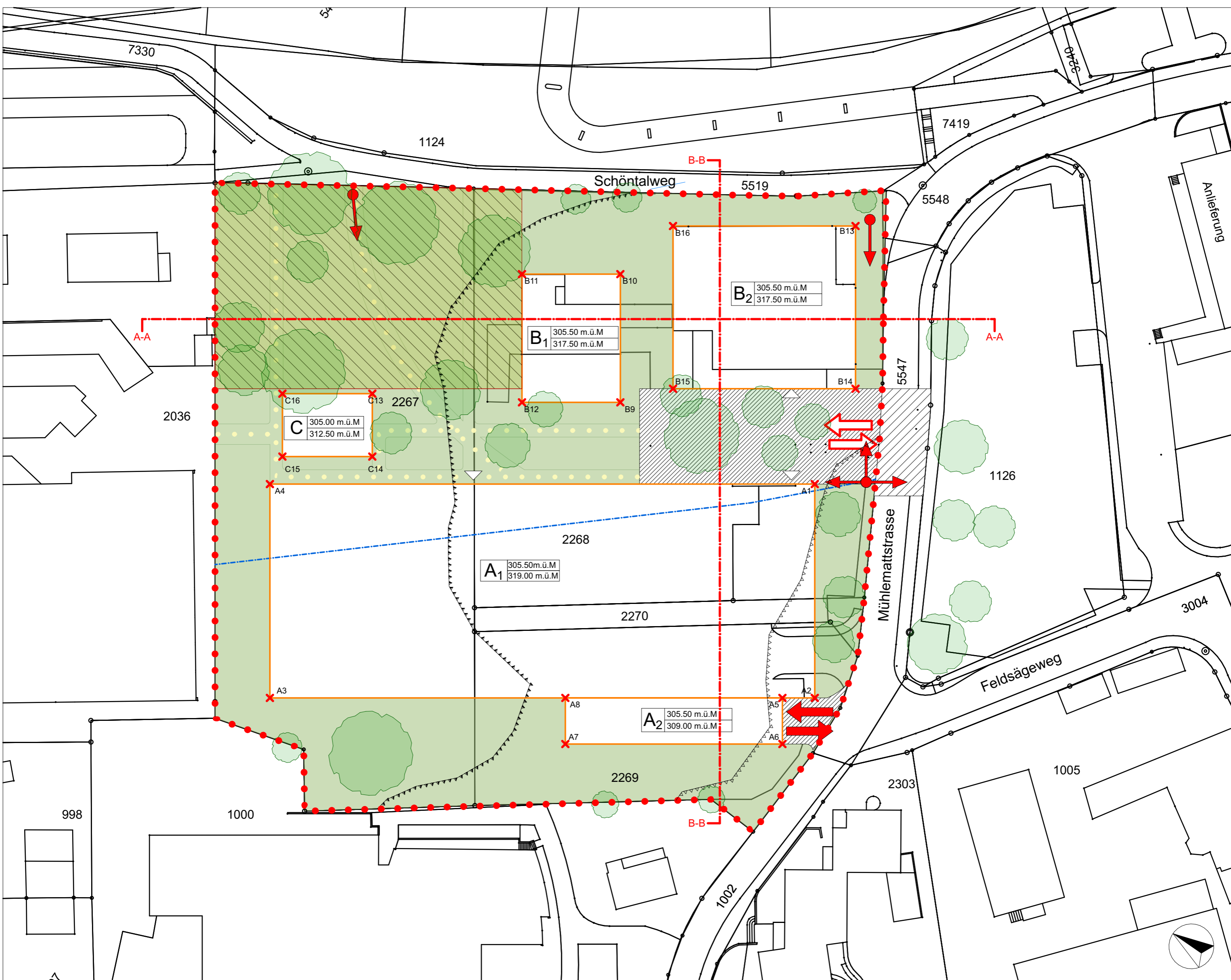
Der Stadtpräsident: Der Stadtverwalter

Daniel Spinnler: Marcel Meichtry

Kanton  
 Vom Regierungsrat des Kantons Basel-Landschaft genehmigt mit Beschluss Nr. vom

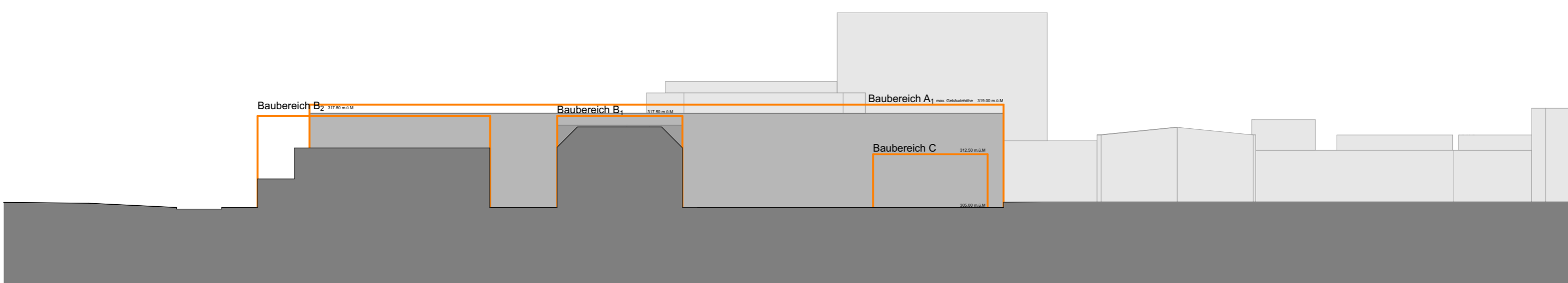
Publikation des Regierungsratsbeschlusses im Amtsblatt Nr. vom

Liestal, Der Landschaftsrevisor

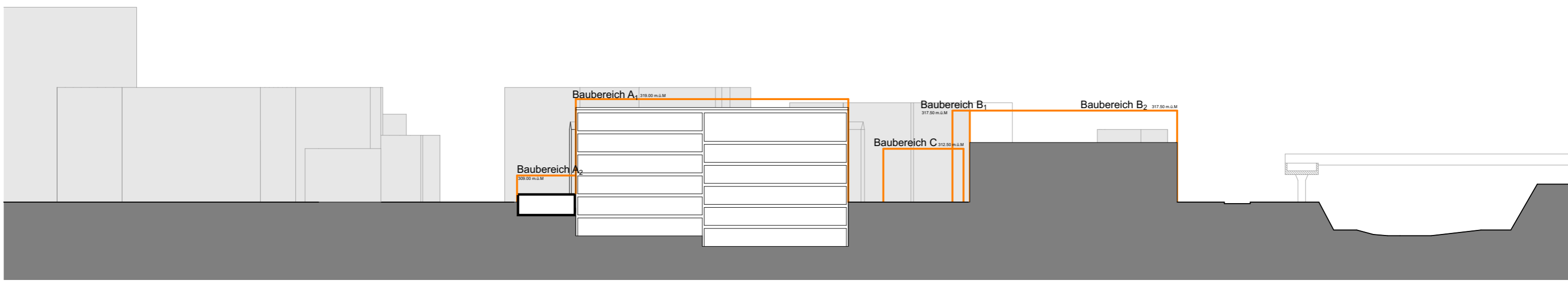


Quartierplan 1\_500

0 2 5 10



Schnitt A-A 1\_500



Schnitt B-B 1\_500