



Stadt Liestal

MASTERPLAN ZENTRUM NORD (Teil-Richtplan)

Plan Nr. 4: Schnitte


Beschluss Einwohnerrat, September 2010

Richtungswesender Inhalt

- 309.0 Terräinkoten Freiflächen (+/- 0.5 m)
- 4 G Geschosshöhe
- B6 Gebäudenummer
- Bäume (Lage variabel)

Orientierender Inhalt

- Mögliche Gebäudeumrisse
- Gewässer
- Keller- und Parkingeschosse (zählen nicht zur Geschosshöhe)
- Gewachsenes Terrain
- Vermuteter Grundwasserspiegel
- Unterirdisches Mischwasserbecken (ca. 1'000 - 1'500 m³)



Beschlussfassung

Beschluss des Stadtrates: 8. Juni 2010
 Beschluss des Einwohnerrats: 22. September 2010
 Referendumfrist: 25. Oktober 2010
 Urnenabstimmung: keine

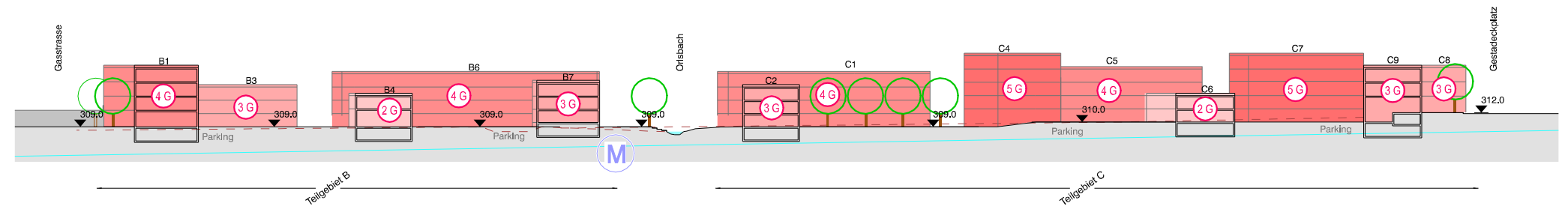
Namens des Stadtrates: _____ Der Stadtverwalter:
 Die StadtpflegerInnen: _____
 sig. R. Gysin _____ sig. B. Minzer _____

LIES2127 23 MPP4291010 BM

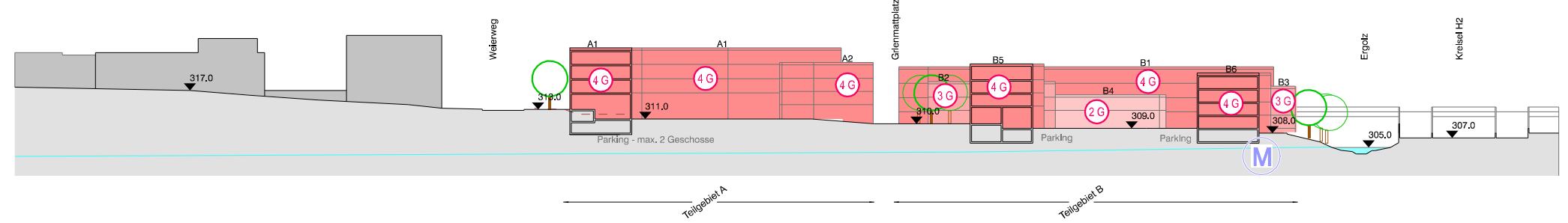
Stellvertreter
VEHOVAR JAUSLIN
 architektur

Raumplanung
RAUMPLANUNG HOLZEMER Raumplanung Holzemer GmbH Stallenmattstrasse 8 4104 Oberwil

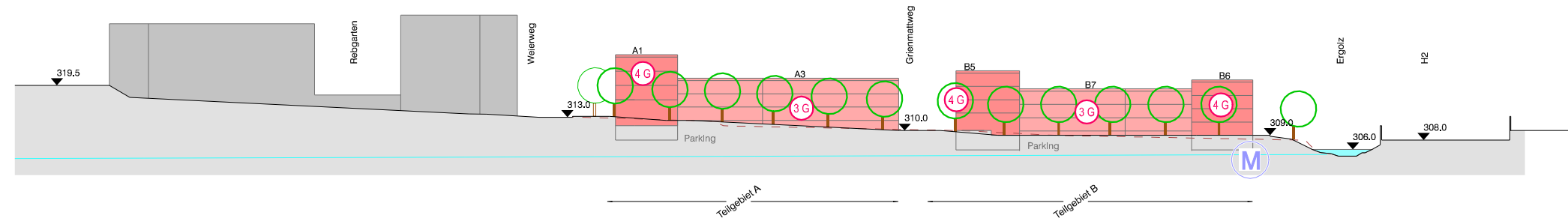
Schnitt A-A



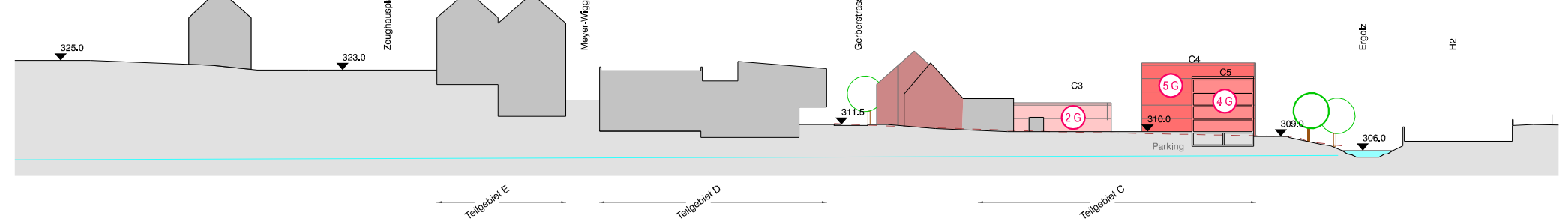
Schnitt B-B



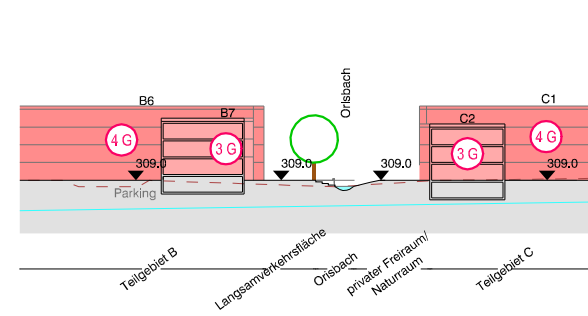
Schnitt C-C



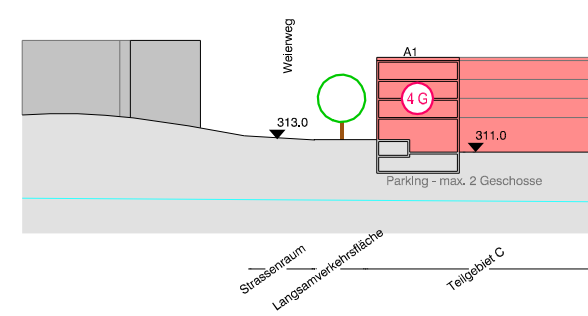
Schnitt D-D



Schnitt E-E



Schnitt F-F



Schnitt G-G

