

Waldbaulinienplan Nr. 1 Gebiet "Burghalden"

Situationsplan 1: 1000

Exemplar

Inventar Nr.

Beschluss des Stadtrates: 22. November 2011
 Beschluss des Einwohnerrates: 30. Mai 2012
 Referendumsfrist: 02. Juli 2012
 Urnenabstimmung: ----
 Publikation der Planaufgabe im Amtsblatt Nr. 32 vom 09. August 2012
 Planaufgabe: 09. August 2012 bis 07. September 2012

Namens des Stadtrates: Der Stadtpräsident:
 Der Stadtverwalter:





Vom Regierungsrat des Kantons Basel-Landschaft genehmigt mit Beschluss Nr. vom
 Publikation des Regierungsratsbeschlusses im Amtsblatt Nr. vom

Der Landschaftsplaner:






rev.	Datum	Projekt	Gez.	Geprüft	Freigabe
	11.06.2009	Ru	SC	Ru	
a	09.09.2009	Ru	SC	Ru	
b	30.04.2010	Ru	SC	Ru	
c	20.10.2011	Ru	SC	Ru	

LEGENDE

Verbindlicher Planinhalt

-  neue, vom Regierungsrat zu genehmigende Waldbaulinien
-  neue, vom Regierungsrat zu genehmigende Waldbaulinien für eingeschossige Nebenbauten nach § 57 RBV
-  vom Regierungsrat aufzuhebende Strassenbaulinien und neu zu genehmigende Waldbaulinien
-  vom Regierungsrat aufzuhebende Strassenbaulinien

Orientierender Planinhalt

-  vom Regierungsrat früher genehmigte, gültig bleibende Waldbaulinien
-  vom Regierungsrat früher genehmigte, gültig bleibende Strassenbaulinien
-  Perimeter Zonenplan Siedlung
-  statische Waldgrenze gemäss Waldgrenzenkarten
-  Waldareal

