

# Waldbaulinienplan Nr. 21 Gebiet "Brüelmatten"

Situationsplan 1: 1000

Exemplar	Inventar Nr.
----------	--------------

Beschluss des Stadtrates: 22. November 2011  
 Beschluss des Einwohnerrates: 30. Mai 2012  
 Referendumsfrist: 02. Juli 2012  
 Urnenabstimmung: -----  
 Publikation der Planaufgabe im Amtsblatt Nr. 32 vom 09. August 2012  
 Planaufgabe: 09. August 2012 bis 07. September 2012

Namens des Stadtrates:  
 Der Stadtpräsident: Der Stadtverwalter:




Vom Regierungsrat des Kantons Basel-Landschaft genehmigt mit Beschluss Nr. .... vom .....  
 Publikation des Regierungsratsbeschlusses im Amtsblatt Nr. .... vom .....

Der Landschaftsrevisor:






rev.	Datum	Projekt	Gez.	Gepf.	Freigabe
	20.07.2009	Ru	SC	Ru	
a	09.09.2009	Ru	SC	Ru	
b	30.04.2010	Ru	SC	Ru	
c	20.10.2011	Ru	SC	Ru	

## LEGENDE

### Verbindlicher Planinhalt

-  neue, vom Regierungsrat zu genehmigende Waldbaulinien
-  vom Regierungsrat aufzuhebende Waldbaulinien
-  vom Regierungsrat aufzuhebende Strassenbaulinien

### Orientierender Planinhalt

-  vom Regierungsrat früher genehmigte, gültig bleibende Waldbaulinien
-  vom Regierungsrat früher genehmigte, gültig bleibende Strassenbaulinien
-  Perimeter Zonenplan Siedlung
-  statische Waldgrenze gemäss Waldgrenzenkarten
-  Waldareal



Fortsetzung auf  
Waldbaulinienplan Nr. 22

Fortsetzung auf  
Waldbaulinienplan Nr. 20