



Waldbaulinienplan Nr. 23
Gebiet "Hasenbüel"

Situationsplan 1: 1000

Exemplar	Inventar Nr.
----------	--------------

Beschluss des Stadtrates:	22. November 2011
Beschluss des Einwohnerrates:	30. Mai 2012
Referendumsfrist:	02. Juli 2012
Urnenabstimmung:	----
Publikation der Planaufgabe im Amtsblatt Nr. 32	vom 09. August 2012
Planaufgabe:	09. August 2012 bis 07. September 2012


Namens des Stadtrates:
Der Stadtpräsident:

Der Stadtverwalter:

Vom Regierungsrat des Kantons Basel-Landschaft genehmigt mit Beschluss Nr. vom




Publikation des Regierungsratsbeschlusses im Amtsblatt Nr. vom

Der Landschaftsrevisor:




Bearbeitung	rev.	Datum	Projekt	Gez.	Geprüft	Freigabe
 Stierli+Ruggli Ingenieure+Raumplaner AG Unterdorfstrasse 38 4415 Lausen Telefon 061 / 921 20 11 Fax 061 / 922 00 42		20.07.2009	Ru	SC	Ru	
	a	09.09.2009	Ru	SC	Ru	
	b	30.04.2010	Ru	SC	Ru	
	c	20.10.2011	Ru	SC	Ru	

LEGENDE

Verbindlicher Planinhalt

-  neue, vom Regierungsrat zu genehmigende Waldbaulinien
-  neue, vom Regierungsrat zu genehmigende Waldbaulinien für eingeschossige Nebenbauten nach § 57 RBV
-  vom Regierungsrat aufzuhebende Strassenbaulinien

Orientierender Planinhalt

-  vom Regierungsrat früher genehmigte, gültig bleibende Strassenbaulinien
-  statische Waldgrenze gemäss Waldgrenzenkarten
-  Waldareal

