





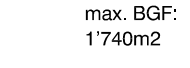



Stadt Liestal

### QUARTIERPLANUNG OSBOPLATZ

QP Plan 1: Bebauung und Nutzung

Stand Mitwirkung / Kantonale Vorprüfung

#### rechtsverbindlicher Inhalt

-  Perimeter Quartierplan
-  Gestaltungsbaulinie
-  Baubereich mit Nummer
-  Anzahl oberirdische Vollgeschosse im Baubereich
-  maximale Bruttogeschossfläche pro Baubereich
-  Gefahrenzone Überschwemmung: mittlere Gefährdung
-  Gewässerbaulinie
-  geschütztes Gebäude









#### Beschlussfassung und Genehmigung

Beschluss des Stadtrates: \_\_\_\_\_ Namens des Stadtrates: \_\_\_\_\_  
 Beschluss des Einwohnerrats: \_\_\_\_\_ Der Stadtpräsident: \_\_\_\_\_ Der Stadtverwalter: \_\_\_\_\_  
 Referendumsfrist: \_\_\_\_\_ Lukas Ott \_\_\_\_\_ Benedikt Minzer \_\_\_\_\_  
 Urnenabstimmung: \_\_\_\_\_  
 Publikation der Planaufgabe  
 im Amtsblatt Nr. \_\_\_\_\_ vom \_\_\_\_\_  
 im "Liestal aktuell" vom \_\_\_\_\_  
 Planaufgabe: \_\_\_\_\_

Vom Regierungsrat des Kantons Basel - Landschaft  
 genehmigt  
 mit Beschluss Nr. \_\_\_\_\_ vom \_\_\_\_\_ Der Landschaftsreiber: \_\_\_\_\_  
 Publikation des Regierungsratsbeschlusses  
 im Amtsblatt Nr. \_\_\_\_\_ vom \_\_\_\_\_

LIES2229 13 QP1 290615 MW

#### orientierender Inhalt

-  Betrachtungsperimeter Quartierplanung
-  Perimeter Masterplan Zentrum Nord
-  mögliche Gebäudevolumen
-  bestehende Gebäude
-  vorgesehene Geb. gem. Masterplan ausserhalb Perimeter
-  Schnittlinien
-  offene Gewässer
-  Strassen, Wege, Plätze

