



Zonenplan Siedlung Gebiet "Weiermatt"
Mutation Zonenabgrenzung Parzelle Nr. 4041

Situationsplan 1 : 500

Exemplar	Planauflage	Inventar Nr.
----------	-------------	--------------

Beschluss des Stadtrates:	07.08.2018
Beschluss des Einwohnerrates:	26.09.2018
Referendumsfrist:	29.10.2018
Urnenabstimmung:	XXX
Publikation der Planauflage im Amtsblatt Nr.:	XXX
Planauflage:	01.11. - 30.11.2018

Namens des Stadtrates
Der Stadtpräsident

Der Stadtverwalter

Daniel Spinnler *Benedikt Minzer*

Vom Regierungsrat des Kantons Basel-Landschaft genehmigt
mit Beschluss Nr. vom
Publikation des Regierungsratsbeschlusses
im Amtsblatt Nr. vom

Der Landschaftsrevisor:





SR Stierli + Ruggli
Ingenieure + Raumplaner AG
Unterdorfstrasse 38, Postfach
4415 Lausen 061 926 84 30

rev.	Datum	Projekt	Gez.	Geprüft	Freigabe
	07.12.2016	BB	TS	BB	
b	11.05.2017	BB	JW	BB	
c	03.11.2017	BB	JW	BB	
d	25.01.2018	BB	JW	BB	














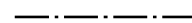
Legende

verbindlicher Planinhalt

-  neu: Gewerbezone G1 *
-  aufgehoben: Gewerbezone G1 **
-  aufgehoben: Gewerbezone G1 ***
-  aufgehoben: Gehölze / Baumreihen

orientierender Planinhalt

- * aufgehoben: kantonaler Nutzungsplan HPL
- ** neu: kantonaler Nutzungsplan HPL
- *** neu: Strassenareal
-  neu: Perimeter kantonaler Nutzungsplan HPL / Zonenabgrenzung
-  aufgehoben: Perimeter kantonaler Nutzungsplan HPL / Zonenabgrenzung
-  rechtskräftig: Perimeter kantonaler Nutzungsplan HPL bestehend
-  rechtskräftig: Gehölze / Baumreihen
-  aufgehoben: Gehölze / Baumreihen (redaktionelle Anpassung)

-  rechtskräftig: statische Waldgrenze
-  rechtskräftig: Waldbaulinie
-  rechtskräftig: Strassenbaulinie
-  Wald
-  Gebäudeflächen
-  Strassen- und Wegflächen
-  Gemeindegrenze

