





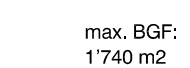
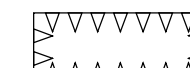




Stadt Liestal

QUARTIERPLANUNG OSBOPLATZ

Plan Nr. 1: Bebauung und Nutzung

Beschlussfassung

rechtsverbindlicher Inhalt

-  Perimeter Quartierplan
-  Baubereich für Hauptbauten mit Nummer
-  Baubereich für Nebenbauten
-  maximale Anzahl oberirdischer Vollgeschosse pro Baubereich
-  maximale Bruttogeschossfläche für Hauptbauten pro Baubereich
-  Gefahrenzone Überschwemmung mittlerer Gefährdung
-  Gewässerraum nach Art. 36a GSchG
-  Gestaltungsbaulinie
-  geschütztes Gebäude
-  Aufhebung kantonale Gewässerbaulinie gemäss RRB Nr. 322 vom 9. Februar 1982

Beschlussfassung und Genehmigung

Beschluss des Stadtrates: _____ Namens des Stadtrates
 Beschluss des Einwohnerrates: _____ Der Stadtpräsident Der Stadtverwalter
 Referendumsfrist: _____ Daniel Spinner Benedikt Minzer
 Urnenabstimmung: _____
 Publikation der Planaufgabe: _____
 Amtsblatt Nr. _____ vom _____
 "Liestal aktuell" vom _____
 Planaufgabe: _____








Vom Regierungsrat des Kantons Basel-Landschaft
 genehmigt Die Landschreiberin
 Elisabeth Heer Dietrich
 mit Beschluss Nr. _____ vom _____
 Publikation des Regierungsratsbeschlusses:
 Amtsblatt Nr. _____ vom _____

51.5.2229 20 06.03.2020 snp

jermann

Geoinformation
Vermessung
Raumplanung

orientierender Inhalt

-  Betrachtungsperimeter Quartierplanung
-  Perimeter Masterplan Zentrum Nord
-  mögliche Gebäude pro Baubereich
-  bestehende Gebäude
-  vorgesehene Geb. gem. Masterplan ausserhalb Perimeter
-  Schnittlinien
-  offene Gewässer

